

ПАСПОРТ ДОСТУПНОСТИ объекта социальной инфраструктуры

1. Общие сведения об объекте

1. Общие сведения об объекте

- 1.1. Наименование (вид) объекта: **Муниципальное бюджетное общеобразовательное учреждение «Средняя общеобразовательная школа № 23»**
- 1.2. 1.2. Адрес объекта **692922, г. Находка, ул. Мичурина, дом 12А**
- 1.3. Сведения о размещении объекта:
 - отдельно стоящее здание из 3 этажей, **5707 кв.м.**
 - наличие прилегающего земельного участка: **1,7 га**
- 1.4. Год постройки здания 1973, капитальный ремонт: **в 2012 г., частичный,**
(замена окон на пластиковые)
- 1.5. Дата предстоящих плановых ремонтных работ: **2016**

Сведения об организации, расположенной на объекте

- 1.6. Название организации: **муниципальное бюджетное общеобразовательное учреждение «Средняя общеобразовательная школа №23»**
Краткое наименование: **МБОУ «СОШ № 23»**
- 1.7. Юридический адрес организации: **692922, г. Находка, ул. Мичурина, дом 12А**
- 1.8. Основание для пользования объектом: **оперативное управление**
- 1.9. Форма собственности: **государственная**
- 1.10. Территориальная принадлежность: **муниципальная**
- 1.11. Вышестоящая организация (наименование) **Управление образования администрации города Находки.**
- 1.12. Адрес вышестоящей организации: **692904, г. Находка, ул. Школьная, 7**

2. Характеристика деятельности организации на объекте

- 2.1 Сфера деятельности: **образование**
- 2.2 Виды оказываемых услуг: **образовательные, развивающие**
- 2.3 Форма оказания услуг: **на объекте.**
- 2.4 Категории обслуживаемого населения по возрасту: **дети, подростки**
- 2.5 Категории обслуживаемых инвалидов: **инвалиды с нарушениями опорно-двигательного аппарата, нарушениями зрения, нарушениями слуха.**
- 2.6 Плановая мощность: **посещаемость до 700 чел в день; вместимость и пропускная способность до 700 чел в день**
- 2.7 Участие в исполнении ИПР инвалида, ребенка-инвалида: **есть**

3. Состояние доступности объекта

3.1 Путь следования к объекту пассажирским транспортом

Движение к объекту с использованием пассажирского транспорта: **автобусные маршруты № 4, 16, 2, 5.**

наличие адаптированного пассажирского транспорта к объекту: **нет**

3.2 Путь к объекту от ближайшей остановки пассажирского транспорта:

3.2.1 расстояние до объекта от остановки транспорта **700 м.**

3.2.2 время движения (пешком) **15-20 мин.**

3.2.3 наличие выделенного от проезжей части пешеходного пути (*да, нет*): **нет**

3.2.4 Перекрестки: *нерегулируемые*:

3.2.5 Информация на пути следования к объекту: *акустическая, тактильная, визуальная*: **нет**

3.2.6 Перепады высоты на пути: **есть (20-40%)**, придорожные бордюры: **есть**

Их обустройство для инвалидов на коляске: **нет**

3.3 Организация доступности объекта для инвалидов – форма обслуживания*

№№ п/п	Категория инвалидов (вид нарушения)	Вариант организации доступности объекта (формы обслуживания)*
1.	Все категории инвалидов и МГН <i>в том числе инвалиды:</i>	ВНД
2	передвигающиеся на креслах-колясках	ВНД
3	с нарушениями опорно-двигательного аппарата	ВНД
4	с нарушениями зрения	ВНД
5	с нарушениями слуха	А

* - указывается один из вариантов: «А», «Б», «ДУ», «ВНД»

«А» - доступность всех зон и помещений (универсальная);

«Б» - выделены для обслуживания инвалидов специальные участки и помещения;

«ДУ» - обеспечена условная доступность: помощь сотрудника организации, либо услуги предоставляются на дому или дистанционно;

«ВНД» - доступность не организована (временно недоступно)

3.4 Состояние доступности основных структурно-функциональных зон

№№ п \п	Основные структурно-функциональные зоны	Состояние доступности, в том числе для основных категорий инвалидов**
1	Территория, прилегающая к зданию (участок)	ДЧ-И (Г, С)
2	Вход (входы) в здание	ДЧ-И (Г, С)
3	Путь (пути) движения внутри здания (в т.ч. пути эвакуации)	ВНД
4	Зона целевого назначения здания (целевого посещения объекта)	ВНД
5	Санитарно-гигиенические помещения	ДЧ-И (Г, С)
6	Система информации и связи (на всех зонах)	ВНД
7	Пути движения к объекту (от остановки транспорта)	ДУ

** Указывается: **ДП-В** - доступно полностью всем; **ДП-И** (К, О, С, Г, У) – доступно полностью избирательно (указать категории инвалидов); **ДЧ-В** - доступно частично всем; **ДЧ-И** (К, О, С, Г, У) – доступно частично избирательно (указать категории инвалидов); **ДУ** - доступно условно, **ВНД** – временно недоступно

3.5. ИТОГОВОЕ ЗАКЛЮЧЕНИЕ о состоянии доступности объекта социальной инфраструктуры: Объект временно не доступен для людей с ограниченными возможностями и для маломобильных групп населения (МГН).

4. Управленческое решение

4.1. Рекомендации по адаптации основных структурных элементов объекта

№№ п \п	Основные структурно-функциональные зоны объекта	Рекомендации по адаптации объекта (вид работы)*
1	Территория, прилегающая к зданию (участок)	Капитальный ремонт
2	Вход (входы) в здание	Капитальный ремонт
3	Путь (пути) движения внутри здания (в т.ч. пути эвакуации)	Капитальный ремонт, индивидуальное решение с ТСР
4	Зона целевого назначения здания (целевого посещения объекта)	Капитальный ремонт, индивидуальное решение с ТСР
5	Санитарно-гигиенические помещения	Капитальный ремонт
6	Система информации на объекте (на всех зонах)	Капитальный ремонт, индивидуальное решение с ТСР
7	Пути движения к объекту (от остановки транспорта)	Капитальный ремонт
8	Все зоны и участки	Капитальный ремонт

*- указывается один из вариантов (видов работ): не нуждается; ремонт (текущий, капитальный); индивидуальное решение с ТСР; технические решения невозможны – организация альтернативной формы обслуживания

4.2. Период проведения работ в 2016 году в рамках исполнения муниципальной программы «Формирование доступной среды для инвалидов и других маломобильных групп населения на 2014-2017 годы»

4.3. Ожидаемый результат (по состоянию доступности) после выполнения работ по адаптации:
ДП-И (О, С, Г)

4.4. Для принятия решения **требуется**, не требуется (*нужное подчеркнуть*):

Согласование на Комиссии при администрации г. Находка

Имеется заключение уполномоченной организации о состоянии доступности объекта (*наименование документа и выдавшей его организации, дата*), прилагается (**нет**)

4.5. Информация размещена (обновлена) на Карте доступности субъекта РФ

не размещена



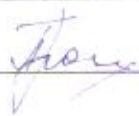
(наименование сайта, портала)

5. Особые отметки

Паспорт сформирован на основании:

1. Анкеты (информации об объекте) от «19» декабрь 2014 г.,
2. Акта обследования объекта: от «22» декабрь 2014 г.
3. Решения Комиссии _____ от «23» декабрь 2014 г.

Члены комиссии:

	Белова Л. М.
	Кобелевич Е. В.
	Кроученко Т. В.